




























Plan DCE - Tranche optionnelle




-  Surface en enrobé existant
-  Surface en enrobé - Tranche 1
-  Surface en enrobé - Tranche 2
-  Surface en pavé à joints perméable
-  Surface gravillonnée
-  Espace engazonné
-  Massifs plantés
-  Prairie fleurie
-  Espace de copeaux
-  Passage en dalles (pas japonais)
-  Muret / Gradins en bois pour la classe dehors
-  Table
-  Banc, Banquette
-  Structures parcours en bois (troncs) et plots bois
-  Cabane en dur ou en saule
-  Arbre existant (E) et à planter
-  Lisse bois (protection massif)
-  Corset bois (protection arbre)
-  Poteaux à grimper et à grimper
-  Ombrière - Pergola
-  Outilthèque (cabanon en bois 1,5mx075m)
-  Aire de jeu de bille
-  Mur à grimper
-  Piste (en couleur)
-  Surface béton
-  Rampe en béton et maçonnerie, réutilisation marches granit
-  Garde-corps acier peint




Nivellement

73.40	Altitude du Plan topographique
73.40	Altitude complémentaire du plan topo
73.40	Altitude projet

Tranche I

-  Volige acier - nouvel enrobé -
-  Sciage soigné de la couche de surface ou option
-  Volige acier - enrobé existant

Tranche II

-  Volige acier - nouvel enrobé -

Arbres

Ac-t
Ac
Tc
Qi
Ca
Cb

Massif et ensemencement

M1
M2
M3
 Haie nourricière

Légende Topo

