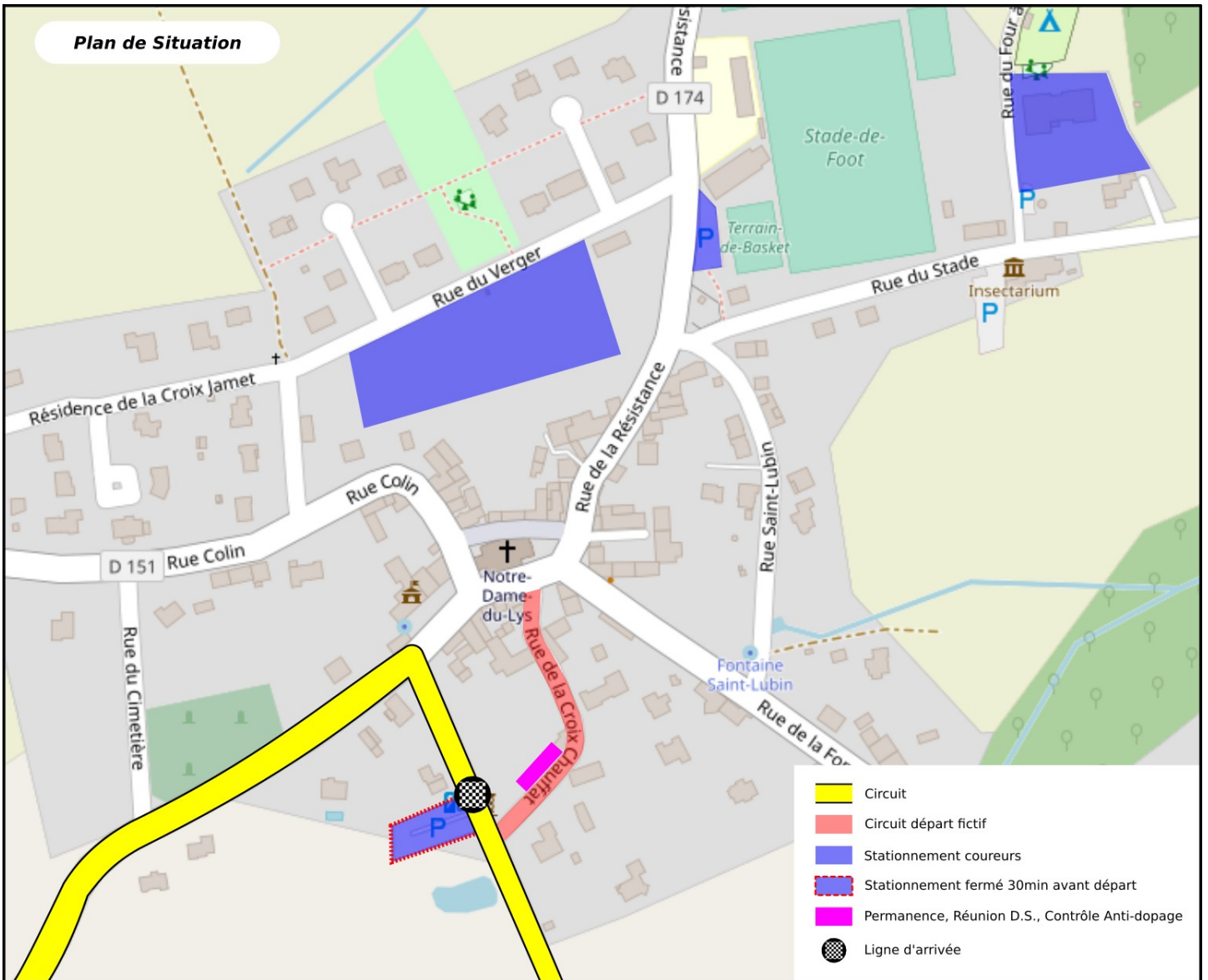
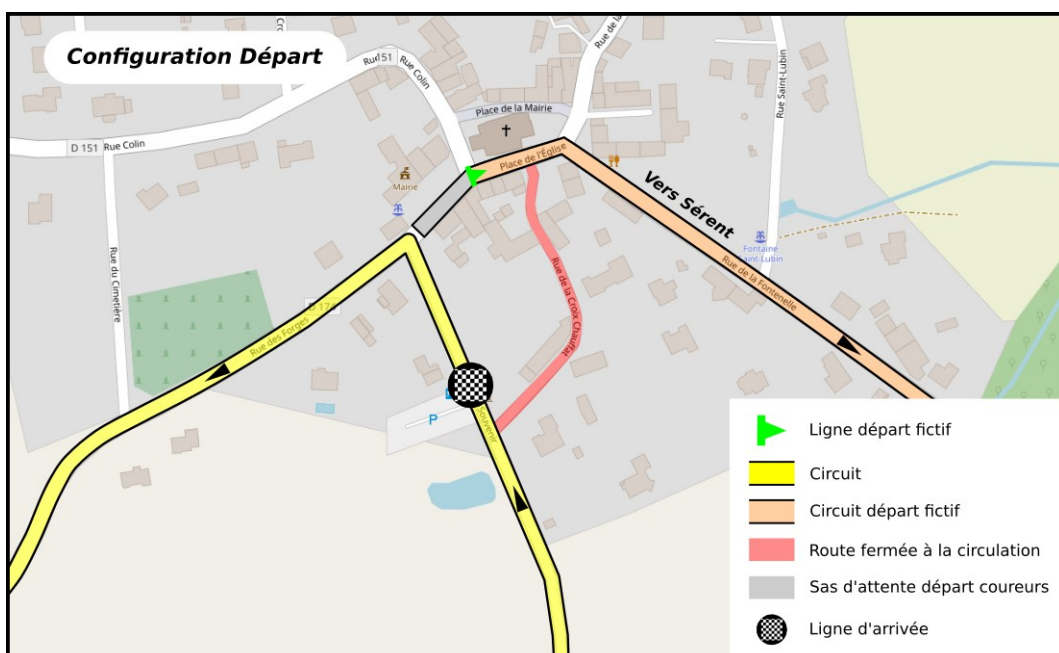


PLANS DE SITUATION GLOBAL



CONFIGURATION DEPART



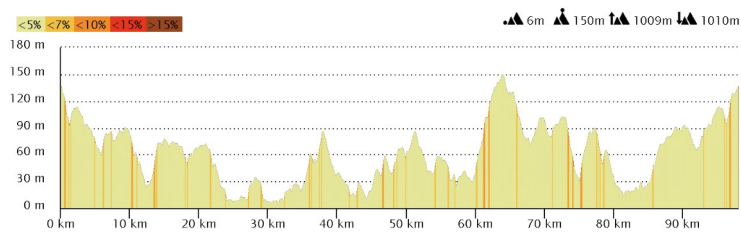
ITINERAIRE

N° des routes	ITINERAIRE	Km parcourus	Km partiel	kms restant	Horaire 38 kms/h	Horaire 43 kms/h
	LIZIO DEPART FICTIF FACE MAIRIE	0,0			14:30	14:30
VC	<i>Direction Sérent</i>	2,0				
D151	DEPART REEL	0,0	0,0	128,0	14:34	14:34
D151	Carrefour D151/D151E à gauche direction Vannes	2,6	2,6	125,4		
D151E	Rond point direction Vannes	3,2	0,6	124,8		
D766A	Carrefour D766A/D151 à gauche direction Bohal	3,9	0,7	124,1		
D151	BOHAL	11,7	7,8	116,3	14:52	14:50
D151	MG1	12,0	0,3	116,0	14:52	14:50
D151	Carrefour D151/VC direction Pleucadeuc	12,2	0,2	115,8		
VC	Carrefour VC/D766 direction Pleucadeuc	12,7	0,5	115,3		
D112	PLEUCADEUC	17,6	4,9	110,4	15:01	14:58
D112	Carrefour D112/D774 à droite direction St Congard	18,2	0,6	109,8		
D774	Carrefour D774/D149 à gauche direction St Congard	18,3	0,1	109,7		
D149	Carrefour D149/D764 à gauche direction St Congard	22,9	4,6	105,1		
D764	SAINT CONGARD	23,7	0,8	104,3	15:11	15:07
D764	Carrefour D764/D147 à droite direction Saint Martin sur Oust	24,1	0,4	103,9		
D147	Carrefour D147/D149 à droite direction Saint Martin sur Oust	24,3	0,2	103,7		
D149	SAINT MARTIN SUR OUST	29,3	5,0	98,7	15:20	15:14
D149	Carrefour D149/D777 à gauche direction La Gacilly	29,5	0,2	98,5		
D777	LA GACILLY	39,3	9,8	88,7	15:36	15:28
D777	Au rond point à gauche	39,7	0,4	88,3		
D8	Au rond point à droite direction centre ville	40,0	0,3	88,0		
D8	Carrefour D8/D773 à gauche direction Guer	40,5	0,5	87,5		
D773	Au rond point direction Guer	41,2	0,7	86,8		
D773	Au rond point direction Guer	41,7	0,5	86,3		
D773	Au rond point direction Guer	44,9	3,2	83,1		
D773	GUER	55,1	10,2	72,9	16:01	15:50
D773	Au rond point à gauche direction Malestroit	56,0	0,9	72,0		
D773	Carrefour D773/D776 à gauche direction Malestroit	57,0	1,0	71,0		
D776	MG2	60,4	3,4	67,6	16:09	15:58
D776	MONTENEUF	63,2	2,8	64,8	16:13	16:02
D776	REMINIAC	66,0	2,8	62,0	16:18	16:06
D776	Au rond point direction Malestroit	66,4	0,4	61,6		
D776	Carrefour D776/D8 direction Malestroit	72,6	6,2	55,4		
D776	MG3	74,0	1,4	54,0	16:30	16:17
D776	MALESTROIT	78,0	4,0	50,0	16:37	16:22
D776	Au rond point 2ème sortie	78,1	0,1	49,9		
D776	Carrefour D776/D764 à gauche autre direction	78,6	0,5	49,4		
D764	Tout droit aux feux	79,1	0,5	48,9		
D764	Carrefour D764/D10 à droite direction Sérent	79,3	0,2	48,7		
D10	Sur la place à gauche direction Sérent	79,6	0,3	48,4		
D10	Carrefour D10/D766A direction Le Roc Saint André	89,9	10,3	38,1		
D766A	Rond point direction Lizio	90,3	0,4	37,7		
D151E	Carrefour D151E/D151 direction Lizio	90,8	0,5	37,2		
D151	MG4	94,9	4,1	33,1	17:03	16:46
D151	Carrefour D151E/VC direction lieu dit Kerquemaudet	95,0	0,1	33,0		
VC	Carrefour à droite - Entrée sur le circuit	95,6	0,6	32,4		
VC	LIZIO	95,9	0,3	32,1	17:05	16:47
VC	<i>Premier Passage sur la ligne - CT5</i>	96,0	0,1	32,0		
VC	Carrefour VC/D174 à gauche	96,1	0,1	31,9		

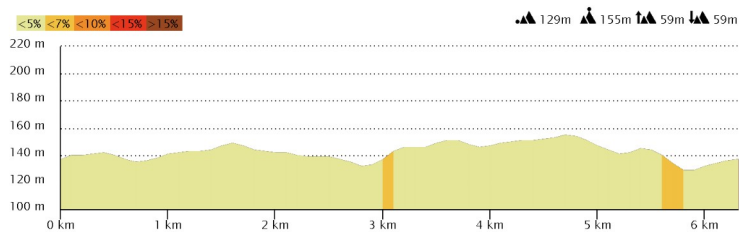
D174	Carrefour D174/VC à gauche direction La Grée Guéno	97,9	1,8	30,1		
VC	La Grée Guéno	98,4	0,5	29,6		
VC	Carrefour à droite direction La Touche Ruello	98,7	0,3	29,3		
VC	La Touche Ruello	98,8	0,1	29,2		
VC	Carrefour à gauche direction Pourbelan	99,7	0,9	28,3		
VC	Pourbelan	100,1	0,4	27,9		
VC	Carrefour à gauche direction La Croix Martin	100,4	0,3	27,6		
VC	La Croix Martin	100,9	0,5	27,1		
VC	Brenugat	101,5	0,6	26,5		
VC	LIZIO	102,3	0,8	25,7	17:15	16:56
VC	2ème passage - CT4	102,4	0,1	25,6	17:15	16:56
VC	3ème passage - CT3	108,8	6,4	19,2	17:25	17:05
VC	4ème passage - CT2	115,2	6,4	12,8	17:35	17:14
VC	5ème passage - CT1	121,6	6,4	6,4	17:46	17:23
VC	ARRIVEE	128,0	6,4	0,0	17:56	17:32

PROFILS DU PARCOURS

Partie en ligne



Circuit



DERIVATION VEHICULES

